





Rayon 1: Eikendijk (20:30 uur - 21:15 uur)	Rayon 2: Stationsstraat (20:45 uur - 22:15 uur)	Rayon 2: Grotestraat (20:45 uur - 22:15 uur)	Rayon 3: Eindstraat (21:30 uur - 23:30 uur)	Rayon 4: Bosscheweg (21:45 uur - 00:15 uur)	Rayon 5: Burg. Zwaansweg (22:00 uur - 01:00 uur)	Rayon 6: Haarsteegsestraat (23:00 uur - 02:00 uur)
<p>Opstellen voor de start in de Grotestraat tussen Wilhelminastraat en Markt.</p> <p style="text-align: center;"> START (0 KM) </p> <p>← Markt (T EHBO WC)</p> <p>↑ Stationsstraat</p> <p>↑ St. Antoniusstraat</p> <p>↑ Kloosterweg</p> <p>→ Meerdijk</p> <p>← Eikendijk</p> <p>Post 1 (3,8 KM)</p>	<p>↑ Eikendijk</p> <p>← Van Haestrechtstraat</p> <p>↑ Wielstraat</p> <p>← Hoekje</p> <p>↑ Kloosterweg</p> <p>↑ St. Antoniusstraat</p> <p>↑ Stationsstraat (T EHBO WC)</p> <p>Doorloop centrum (8,5 KM)</p>	<p>↑ Stationsstraat</p> <p>→ Grotestraat</p> <p>Post 2 (9,1 KM)</p>	<p>↑ Grotestraat</p> <p>→ Europaplein</p> <p>← Doctor Kuyperlaan</p> <p>← De Jonghestraat</p> <p>→ Burg. Van Heijstlaan</p> <p>← Van Wielesteijnstraat</p> <p>→ Baardwijksestraat</p> <p>→ Ga fietspad op</p> <p>← Fietspad langs Van der Merwedelaan</p> <p>← Bloemendaalweg</p> <p>← Kanaaldijk</p> <p>→ Spoordijk</p> <p>→ Eindstraat (EHBO WC)</p> <p>Post 3 (12,5 KM)</p>	<p>↑ Eindstraat</p> <p>↑ Grotestraat</p> <p>↑ Raadhuisplein</p> <p>↑ Grotestraat (WC)</p> <p>↑ Bosscheweg</p> <p>Post 4 (15,0 KM)</p>	<p>↑ Bosscheweg</p> <p>↑ Nieuwkuijksestraat</p> <p>↑ Onsenoortsestraat</p> <p>→ Jonkheer de la Courtstraat</p> <p>← Burg van Houtplein</p> <p>← Nassaulaan</p> <p>← Tunnelweg</p> <p>→ De Klok</p> <p>← De Statie</p> <p>→ na 20m achtergang pand (T EHBO WC)</p> <p>Post 5 (20,0 KM)</p>	<p>← Burg. Zwaansweg</p> <p>→ Wolput</p> <p>↑ De Akker</p> <p>← Plein</p> <p>↑ Akkerstraat</p> <p>→ Julianstraat</p> <p>← Prins Bernardlaan</p> <p>↑ Verdilaan</p> <p>↑ Biesheuvelaan</p> <p>↑ Den Uylplein</p> <p>↑ Van Agtlaan</p> <p>→ Mommersteeg</p> <p>← Haarsteegsestraat (EHBO WC)</p> <p>Post 6 (23,5 KM)</p>
Rayon 7: Heusdenseweg (23:30 uur - 03:00 uur)	Rayon 8: Eikendonklaan (23:45 uur - 04:00 uur)	Rayon 9: Professor Asserweg (00:00 uur - 04:30 uur)	Rayon 10: Heistraat (01:00 uur - 06:45 uur)	Rayon 11: Wilhelminastraat (01:30 uur - 08:00 uur)	Rayon 12: Hoofdstraat (02:00 uur - 08:30 uur)	Rayon 13: Klein Dongensweg (02:30 uur - 09:15 uur)
<p>↑ Haarsteegsestraat</p> <p>↑ De Hoeven</p> <p>↑ Mariëndonkstraat</p> <p>↑ Heusdenseweg (WC)</p> <p>Post 7 (27,6 KM)</p>	<p>← Kerkstraat</p> <p>← Elshoutseweg</p> <p>↑ Stationsstraat</p> <p>→ Raadhuisplein (loop om plein heen)</p> <p>→ Torenstraat</p> <p>→ Statenlaan</p> <p>← Torenstraat</p> <p>→ De Donge</p> <p>↑ Het Haringvliet</p> <p>→ Fietspad blijven volgen</p> <p>↑ De Theems</p> <p>↑ De Necker</p> <p>↑ De Tiber</p> <p>↑ De Garonne</p> <p>↑ Fietspad blijven volgen</p> <p>↑ Zambeziplantsoen</p> <p>↑ Hudsonring</p> <p>→ Fietspad op en blijven volgen langs...</p> <p>← Statenlaan</p> <p>← Overlaatweg</p> <p>↑ Drunensweg (na kanaal oversteken)</p> <p>→ Eikendonklaan (T EHBO WC)</p> <p>Post 8 (34,0 KM)</p>	<p>→ Eikendonklaan</p> <p>→ Drunensweg</p> <p>→ Akkerlaan</p> <p>← Halvezolenpad</p> <p>← Professor Asserweg (WC)</p> <p>Post 9 (38,4 KM)</p>	<p>↑ Professor Asserweg</p> <p>→ Fietspad Fietsviaduct N261</p> <p>→ (eerste afslag op fietspad)</p> <p>→ Fietspad De Gaard</p> <p>→ Fietspad De Gaard</p> <p>↑ Villa Watervliet</p> <p>↑ Villa Spaanse Ruiters</p> <p>↑ Villa Watervliet</p> <p>← Villa Waterranonkel</p> <p>↑ Villa Fonteinkruid</p> <p>→ Jos van Wijlenstraat</p> <p>← Villa Dotterbloem</p> <p>→ Oudestraat (fietspad)</p> <p>← Brabantia Nostrapad (fietspad)</p> <p>→ Hein Jordansstraat</p> <p>← Achter de Hoven</p> <p>→ Van der Duinstraat</p> <p>↑ Raadhuisstraat</p> <p>← Raadhuisstraat</p> <p>← Heistraat</p> <p>→ Dullaertweg (EHBO WC)</p> <p>Post 10 (43,6 KM)</p>	<p>↑ Dullaertweg</p> <p>← Halvezolenpad</p> <p>→ Spoorstraat</p> <p>← Stationslaan</p> <p>← Schoolstraat</p> <p>← Burg. Gescherweg</p> <p>→ Burg. Couwenbergstraat</p> <p>← (t.h.v. Burg. Libourelstraat via achtergang Sportcentrum)</p> <p>(T EHBO WC)</p> <p>Post 11 (48,0 KM)</p>	<p>← Prins Bernardstraat</p> <p>← Stationslaan</p> <p>→ (voorbij skatebaan; doorsteek maken naar Halvezolenpad)</p> <p>← Halvezolenpad</p> <p>→ Spoorstraat</p> <p>→ 's-Gravenmoerseweg</p> <p>→ (Parallelweg volgen)</p> <p>↑ Waspikseweg</p> <p>→ Julianalaan</p> <p>→ Molendijk</p> <p>← Hoofdstraat (WC)</p> <p>Post 12 (52,1 KM)</p>	<p>↑ Hoofdstraat</p> <p>↑ Klein Dongensweg (EHBO WC)</p> <p>Post 13 (54,1 KM)</p>
Rayon 14: Breedstraat (03:15 uur - 10:45 uur)	Rayon 15: Middelstraat (04:00 uur - 12:00 uur)	Rayon 16: Weteringplein (04:30 uur - 12:45 uur)	Rayon 17: Pr. Margrietstraat (05:00 uur - 14:45 uur)	Rayon 18: Anton Pieckplein (05:30 uur - 15:00 uur)	Rayon 19: Oosteind (06:00 uur - 15:30 uur)	Rayon 20: Raadhuisplein (04:30 uur - 16:00 uur)
<p>↑ Klein Dongensweg</p> <p>← Fazantenweg</p> <p>→ Procureurweg</p> <p>← Berlagestraat</p> <p>← Breedstraat (T WC)</p> <p>Post 14 (57,5 KM)</p>	<p>↑ Breedstraat</p> <p>→ Fazantenweg</p> <p>← Oude Veepad</p> <p>→ Nieuweweg</p> <p>↑ Middelstraat (EHBO WC)</p> <p>Post 15 (62,0 KM)</p>	<p>↑ Middelstraat</p> <p>↑ Bergstraat</p> <p>→ Kerkstraat</p> <p>↑ Oranjeplein</p> <p>→ Ecliptica</p> <p>← Weteringplein (T EHBO WC)</p> <p>Post 16 (66,4 KM)</p>	<p>← Kloosterstraat</p> <p>↑ Oranjeplein</p> <p>→ Oranjeplein (voorbij café De Kiosk)</p> <p>↑ Venloonstraat</p> <p>← Van Hornestraat</p> <p>↑ Van Salm Salmstraat</p> <p>→ Hoge Steenweg</p> <p>→ ga voor de slagboom fietspad op</p> <p>↑ volg fietspad langs Heideweg</p> <p>↑ na Eftelinghotel onder tunnel door</p> <p>← ga voetpad op</p> <p>→ vervolg voetpad tot zebrapad</p> <p>← steek de weg over</p> <p>← ga fietspad op</p> <p>→ Pastoor Rietraweg</p> <p>(hoek Pr. Margrietstraat T WC)</p> <p>Post 17 (71,3 KM)</p>	<p>↑ Pastoor Rietraweg</p> <p>→ Voorstecker (fietspad)</p> <p>← Krammentrekker</p> <p>← Doorslag (fietspad)</p> <p>↑ Hei-akker</p> <p>→ Marktstraat (na oversteken)</p> <p>← Vondelstraat</p> <p>→ Bilderdijkstraat</p> <p>↑ Anton Pieckplein (EHBO WC)</p> <p>Post 18 (73,8 KM)</p>	<p>↑ Anton Pieckplein</p> <p>↑ Peperstraat</p> <p>→ Hoofdstraat</p> <p>→ Roostenbergstraat</p> <p>→ Vaartstraat</p> <p>← Tilburgseweg</p> <p>→ Oosteind (T EHBO WC)</p> <p>Post 19 (77,0 KM)</p>	<p>↑ Oosteind</p> <p>↑ Meerdijk</p> <p>← Kloosterweg</p> <p>↑ St. Antoniusstraat</p> <p>↑ Stationsstraat (T)</p> <p>↑ Markt</p> <p>↑ Raadhuisplein (EHBO WC)</p> <p style="text-align: center;"> FINISH (80 KM) </p>
LEGENDA						
(EHBO) EHBO Post						
(WC) Toiletvoorziening M/V						
(T) Tijdwaarneming						
Doorlooppost						
Hoofdpost						
Waalwijk, 16-07-2022						